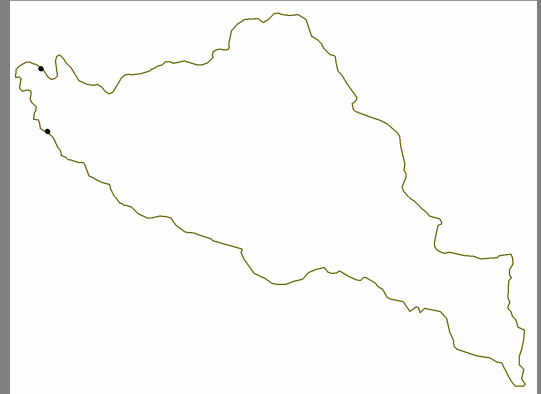


## PRES HUMIDES DU MASSIF CENTRAL



Code Natura 2000	6410.11 ou 6410-6	<b>H15</b>
*Habitat prioritaire	Non	
Code Corine biotope	37.2 et 37.312	



### DESCRIPTION

#### Enjeux écologiques de l'habitat

<b>Responsabilité régionale</b>	<b>Evolution pressentie</b>
<b>5</b>	<b>inconnue</b>

#### Situation Géographie et Générale

##### Organisation Spatiale

Nombre d'unités : 2  
 Surface totale relative en % sur le site : <1  
 Surface totale (ha) : <1

##### Description

A compléter après des acquisitions de connaissances supplémentaires

##### Espèces végétales caractéristiques sur le site

A compléter

##### Dynamique naturelle

A compléter

##### Exigences écologiques


A compléter


## Analyse

### Localisation et typicité sur le site


Cet habitat est localisé en dessous de la can de l'hospitalet et de barre des Cévennes

### Intérêts et valeur patrimoniale sur le site


 Valeur écologique  
A déterminer

 Valeur d'usage  
Ces prés présentent un intérêt pastoral ou pour le fourrage.

### Facteurs d'influence sur le site

 Facteurs naturels

A compléter

 Facteurs anthropiques

A compléter

### Etat de conservation sur le site

Indicateur de l'état de conservation	Evaluation des critères pour le site
Surface en habitat	-
Typicité des communautés végétales (incluant espèces invasives)	-
<b>Menaces</b>	
Embroussaillage, absence de fauche ou pastorale	-
<b>Etat de conservation</b>	
L'état de conservation est jugé moyen du fait d'un important embroussaillage de l'habitat	Moyen

### Mesures de gestion conservatoire sur le site

Cet habitat nécessite :

- Des investigations de terrains supplémentaires
- Conserver, débroussailler et entretenir les noyau de prés humides par une fauche tardive ou un pâturage extensif
- Maintenir le système hydrique